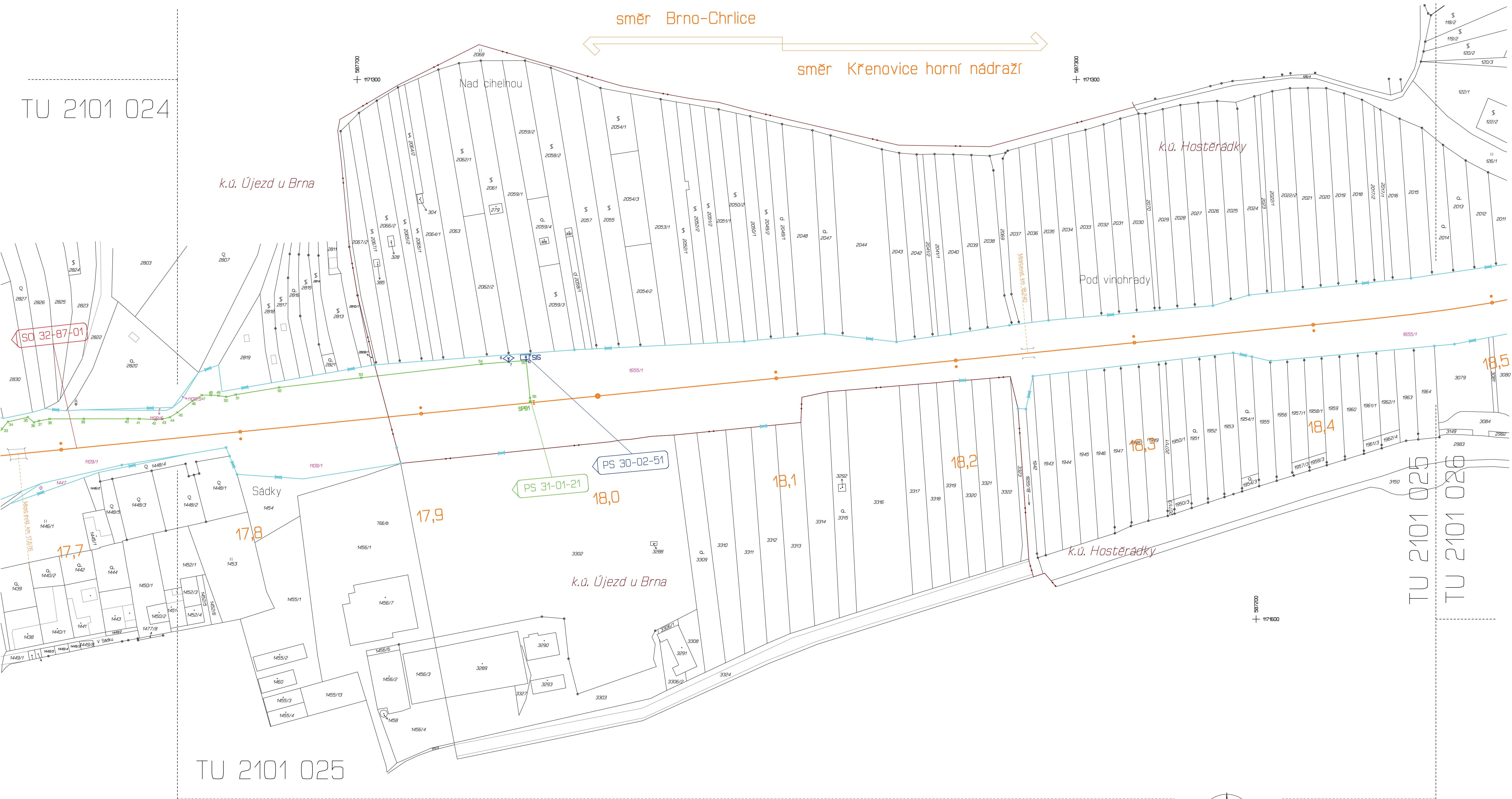


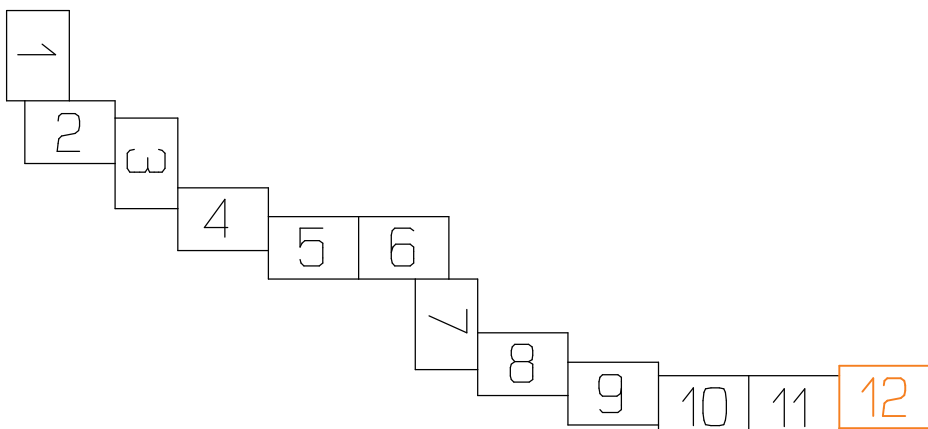
TU 2101 024



SEZNAM PS, SO :

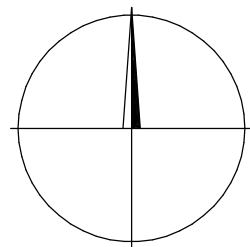
- PS 32-01-11_Sokolnice-Telnice, SZZ
- PS 31-01-21_Křenovice h. n. - Sokolnice-Telnice, TZZ
- PS 33-01-21_Sokolnice-Telnice - Brno-Chrlice, TZZ
- PS 32-01-31_Sokolnice-Telnice, napájení PZZ
- PS 32-02-11_Sokolnice-Telnice, MK a MCK
- PS 32-02-31_Sokolnice-Telnice, ITZ
- PS 32-02-41_Sokolnice-Telnice, PZTS
- PS 30-02-51_Křenovice h. n. - Brno-Chrlice, TK
- PS 32-02-71_Sokolnice-Telnice, informační systém
- PS 32-02-91_Sokolnice-Telnice, DOTS
- PS 32-02-92_Sokolnice-Telnice, kamerové systémy
- PS 32-02-93_Sokolnice-Telnice, přenosový systém
- PS 32-02-81_Sokolnice-Telnice, TRS, MRS
- PS 32-03-71_Sokolnice-Telnice, stabilní záložní zdroj
- SO 32-10-01_Sokolnice-Telnice, železniční svršek
- SO 32-10-02_Sokolnice-Telnice, odstranění části vlečky
- SO 32-11-01_Sokolnice-Telnice, železniční spodek
- SO 32-13-01_Sokolnice-Telnice, železniční přejezdy
- SO 32-50-01_Sokolnice-Telnice, pozemní komunikace
- SO 32-50-02_Sokolnice-Telnice, chodník
- SO 32-71-02_Sokolnice-Telnice, stavební úpravy výpravní budovy
- SO 32-84-01_Sokolnice-Telnice, EDV
- SO 32-86-01_Sokolnice-Telnice, napájení NN
- SO 32-86-02_Sokolnice-Telnice, oprava rozvodů NN
- SO 32-86-03_Sokolnice-Telnice, oprava osvětlení
- SO 32-86-04_Sokolnice-Telnice, oprava DOÚO
- SO 32-87-01_Sokolnice-Telnice, KSÚe1P

KLAD MAPOVÝCH LISTŮ



LEGENDA:

- hranice parcely katastru nemovitostí
- sluková čára
- hranice katastrálního území
- hranice drážního pozemku - SZDC, s.o.
- hranice drážního pozemku - ČD, a.s.
- hranice drážní parcely - SZDC, s.o.
- osa koleje
- pozemek SZDC, s.o.
- číslo pozemku
- číslo vytyčovaného bodu
- hranice drážního pozemku - SZ, s.o.
- předpokládaná změna průběhu vlastnické hranice



Náležitosti a přesnosti odpovídá právním předpisům
a podmínkám písemně dohodnutým s objednavatelem.
Číslo ověření: 459/2021

Revize:	Datum:	Popis:	Kontroloval:
Název stavby/akce:			Označení IS-kód:
Oprava zabezpečovacího zařízení v ŽST Sokolnice-Telnice			Označení projektové: 21-061-35-113
Název částí:	Geodetický podklad		Označení částí: N.1.5
Název objektu:			Označení objektu/komplexu:
Název přílohy:	Koordinační vytyčovací výkres		Číslo přílohy: 4.2.12
Název části přílohy:	Grafická příloha		Paré:
Krás:	Katastrální území: Okres (654103) Sokolnice (754103) Telnice u Brna (750767) Újezd u Brna (779029) Hostěrádky (646702)	TUOÚ: 210101	
Suplení dokumentace:	Datum zpracování:	Formát:	Měřítko:
DSP	10/2021	8 x A4	1:1000
Štátní znak: Suplení dokumentace: Datum: 10/2021, Formát: 8 x A4, Měřítko: 1:1000, Číslo: 4.2.12, Strana: 01010			